

Мексика

Мексика — страна в Северной Америке, омываемая водами Тихого океана и Мексиканского залива.

На севере граничит с США, на юго-востоке — с Белизом и Гватемалой.

Разнообразный рельеф включает горные системы, плодородные долины и тропические побережья.





Географическое положение

Мексика расположена в южной части Северной Америки, граничит с США на севере, а с Гватемалой и Белизом - на юго-востоке.

Страна омывается водами Тихого океана на западе и Карибского моря и Мексиканского залива на востоке.

Уникальное географическое положение делает Мексику связующим звеном между Северной и Южной Америкой.





Рельеф


Рельеф Мексики отличается разнообразием:

- На западе страны протянулась горная цепь Сьерра-Мадре, которая является частью системы Кордильер.
- Центральную часть занимает Мексиканское нагорье, окруженное вулканами, среди которых выделяются действующие вулканы Попокатепетль и Колима.
- На севере расположены пустынные равнины, а на побережьях — прибрежные низменности с плодородными почвами.
- Полуостров Юкатан на юго-востоке преимущественно равнинный, сложенный известняковыми породами.

Климат

Климат Мексики разнообразен: от тропического на побережье до умеренного в высокогорьях.

- На побережьях Тихого океана и Мексиканского залива преобладает тропический климат с высокой влажностью и температурами, а на севере страны климат становится засушливым или полупустынным.
- В горных районах, включая нагорье и районы вулканов, наблюдаются прохладные температуры и более выраженные сезонные колебания.
- Полуостров Юкатан характеризуется жарким и влажным климатом, идеальным для субтропической растительности.



Водные ресурсы

- Мексика обладает обширными водными ресурсами, включая реки, озёра и подземные воды.
- Самые крупные реки — Бальсас, Лерма-Сантьяго и Рио-Браво (Гранд), — питают сельское хозяйство и обеспечивают водой население.
- На территории страны расположены уникальные водоемы, такие как озеро Чапала — крупнейшее по площади озеро Мексики, и подземные реки на полуострове Юкатан.
- Также Мексика богата природными источниками и водопадами, среди которых выделяется знаменитый водопад Басасеачик.

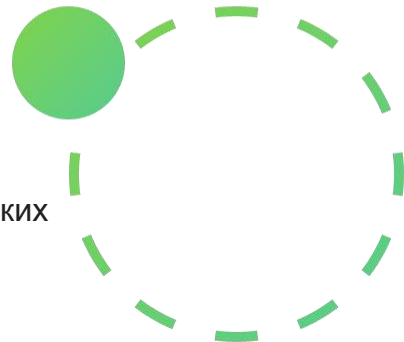




Растительный мир

Мексика славится богатым растительным миром благодаря сочетанию климатических зон и рельефа.

- На побережьях произрастают пышные тропические леса, мангровые заросли и саванны, а в центральных нагорьях встречаются дубовые и сосновые леса.
- Полуостров Юкатан славится своей субтропической растительностью, включая густые вечнозеленые леса.
- Мексика также является родиной кактусов и других суккулентов, которые доминируют в засушливых регионах севера страны.



Животный мир

Животный мир Мексики разнообразен и включает множество видов.

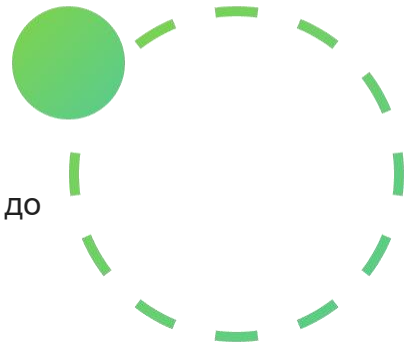
- В стране обитают такие редкие виды, как ягуар, пума, оцелот и мексиканский волк, а также множество эндемичных животных, например, морские черепахи на побережьях и аксолотль в горных озерах.
- Богатый птичий мир представлен колибри, попугаями, фламинго и беринговыми орлами.
- В сухих регионах можно встретить игуан, ящериц и разнообразных змей, включая королевскую кобру.
- Океаны вокруг Мексики богаты морской жизнью, где водятся киты, дельфины и разнообразные рыбы.



Природные зоны

Мексика охватывает разнообразные природные зоны: от тропических лесов на юге до пустынь и полупустынь на севере.

- На севере страны преобладают пустыни и полупустыни, такие как Сонора и Чиуауа, где растительность представлена кактусами и ксерофитами.
- В центральной части расположены субтропические и умеренные леса, включая сосновые и дубовые леса на нагорьях.
- На побережьях Тихого океана и Мексиканского залива простираются влажные тропические леса, богатые флорой и фауной.
- Полуостров Юкатан покрыт саваннами и вечнозелёными лесами, а мангровые заросли занимают прибрежные районы.






Полезные ископаемые

- Мексика богата полезными ископаемыми, среди которых особенно выделяются серебро, золото, медь и цинк.
- Страна является одним из крупнейших производителей серебра в мире, а месторождения находятся преимущественно в северных и центральных регионах.
- Также на территории Мексики добывают нефть и природный газ, которые играют важную роль в экономике страны.
- Эти ресурсы играют ключевую роль в экономике страны и определяют её место на мировом рынке.
- Разработка месторождений способствует экономическому развитию и укреплению промышленного потенциала Мексики.

Крупные города и их расположение

- Крупнейшие города Мексики расположены преимущественно в центральной части страны, на Мексиканском нагорье.
- Столица страны, Мехико, является самым большим городом и находится в долине Анагуасако на высоте более 2200 метров над уровнем моря.
- На севере страны выделяется Монтеррей — важный промышленный центр, а на западе расположен Гвадалахара, известный своими традициями и культурой.
- Крупные портовые города, такие как Веракрус и Тихуана, находятся на побережьях Мексиканского залива и Тихого океана соответственно.
- Стратегическое расположение Мексики определяет экономическое и социальное развитие страны.




Туристические достопримечательности

- Мексика привлекает туристов своими древними памятниками, такими как пирамиды Теотиуакана и руины майя в Чичен-Ице.
- Курорты Канкун и Пуэрто-Валларта славятся белоснежными пляжами и кристально чистыми водами Карибского моря и Тихого океана.
- В центральной части страны туристы посещают колоритные города с богатой колониальной архитектурой, например, Гвадалахару и Сан-Мигель-де-Альенде.
- Подземные реки и уникальные природные объекты полуострова Юкатан, такие как сеноты, также являются популярными достопримечательностями.





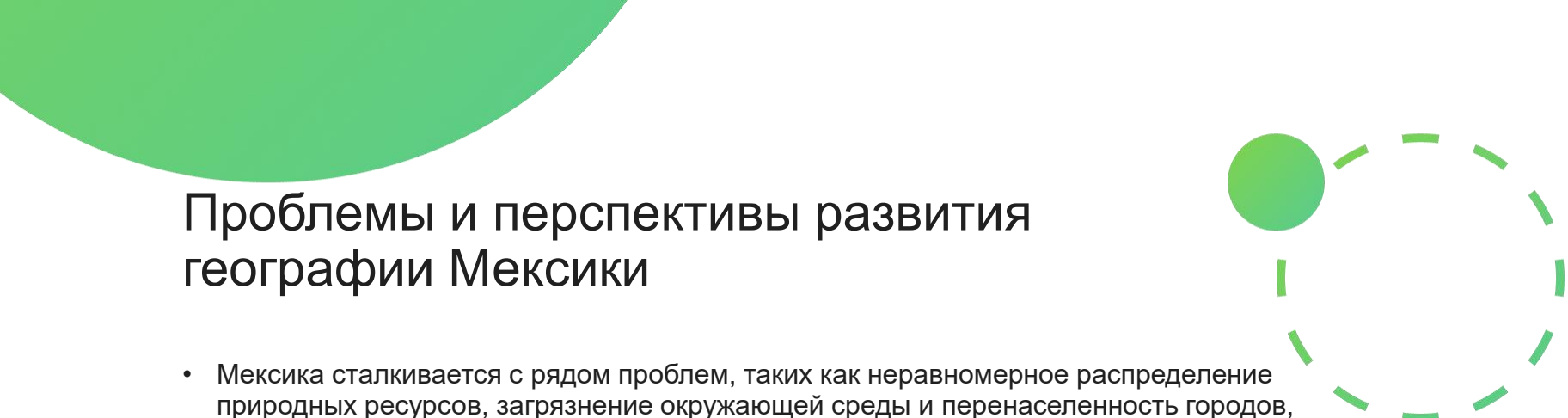
Экономико-географическое положение

- Мексика занимает выгодное экономико-географическое положение на границе Северной и Южной Америки, что способствует развитию торговли и туризма.
 - Страна является членом NAFTA (Североамериканского соглашения о свободной торговле), что укрепляет её экономические связи с США и Канадой.
 - Благодаря выходу к двум океанам — Тихому и Атлантическому — Мексика активно развивает морские перевозки и экспорт нефти, сельскохозяйственной продукции и промышленных товаров.
 - Богатые природные ресурсы, включая нефть, серебро и сельхозугодья, делают страну важнейшим участником на мировом экономическом рынке.
- 


Транспортная инфраструктура

- Транспортная инфраструктура Мексики включает разветвленную сеть автомобильных и железных дорог, которые связывают крупные города и промышленные центры.
- Страна располагает множеством портов, таких как Веракрус и Мансанильо, имеющие важное значение в морских перевозках.
- Авиасообщение развито благодаря аэропортам международного уровня, например, в Мехико и Канкуне.
- Внутренние перевозки также активно осуществляются через автобусные маршруты.





Проблемы и перспективы развития географии Мексики

- Мексика сталкивается с рядом проблем, таких как неравномерное распределение природных ресурсов, загрязнение окружающей среды и перенаселенность городов, особенно столицы
 - Перспективы развития включают улучшение инфраструктуры, развитие туризма и “зеленых” технологий.
 - Укрепление экономических связей с соседними странами и привлечение инвестиций могут способствовать устойчивому росту региона.
- 



Заключение

Мексика — уникальная страна с богатым культурным наследием и разнообразной природой.

Её географическое положение и рельеф создают условия для развития различных отраслей экономики.

В заключение можно отметить, что Мексика представляет собой интересное направление для изучения и туризма.